

## IKRAR HIBAH

Yang bertanda tangan dibawah ini:

I. Nama : Dr. H. Mustofa Su'eb, SH, MSi.  
Umur : 56 Tahun.  
Pekerjaan : Dosen.  
Alamat : RT 04 RW 01 Sendang mulyo Kec. Sarang Kab. Rembang.  
Selanjutnya disebut **Pihak Pertama**.

II. 1. Nama : Drs. H. Muljadi, SAg.  
Umur : 55 Tahun.  
Pekerjaan : Dosen.  
Alamat : RT.06 RW. 02 Bajing jowo Kec. Sarang Kab. Rembang.  
2. Nama : Ahmad Fauzan, SE.  
Umur : 39 Tahun.  
Pekerjaan : Wiraswasta.  
Alamat : RT.04 RW.01 Sendang mulyo Kec. Sarang Kab. Rembang.

Tersebut Romawi II angka 1 dan 2 sebagai Ketua dan Bendahara Yayasan Al Kamal Sarang Rembang bertindak untuk dan atas nama Yayasan Al Kamal Sarang Rembang disebut **Pihak Kedua**.


Pihak pertama memiliki sebidang tanah dengan nomor persil No: 23 Kelas: III Kohir No: 1677 No. Peta Pendaftaran : 49.2.013.079.15 Luas kurang lebih : 1.747 m<sup>2</sup> dengan batas:

Utara : Jalan Raya Sarang.  
Timur : Tanah Ghoyali.  
Selatan : Tanah Drs. Chisom.  
Barat : Tanah Hj. Hartatik.


Untuk dihibahkan kepada Yayasan Al Kamal Sarang Rembang guna keperluan pendidikan dan sosial.

Sarang, 21 September 2004



Pihak Pertama  
Yang menghibahkan

  
Dr. H. Mustofa Su'eb, SH, MSi.


Saksi I

  
Moh. Ridwan, SAg, SH

Pihak Kedua  
Yang menerima hibah


  
  
Drs. H. Muljadi, S. Ag , Ahmad Fauzan, SE

Saksi II

  
Budaeri, S.Ag, SH

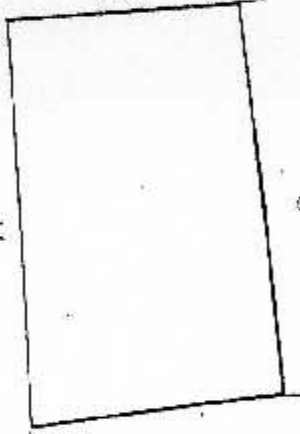


Mengetahui  
Camat Sarang

  
Eady Kiswanto, SH, MSi  
NIP : 010206774

Jalan Raya sarang  
Tn

HJ Hartatik



Ghoyali

Drs Chisom

200

arah

Nomor	NIB	Luas (M <sup>2</sup> )	Pemilik
1	00465	2898	Yayasan Al-kamal

## PETA BIDANG TANAH



Skala 1 : 1000

Rt/Rw :  
 Kode desa : 11140517  
 Desa : SENDANGMULYO  
 Kecamatan : SARANG  
 Kabupaten/Kota : Rembang  
 Provinsi : Jawa Tengah

Bentuk : 315/2011  
 Pemohon : MOHAMAD ISA ANSOBI  
 Alamat : SENDANGMULYO, KFC SARANG

Luas :  
 Petugas Ukur : SUPARICANTO  
 195206221989021002  
 Di 302 : 18/2/2011  
 Di 307 :  
 Nomor GU : 134/2011  
 Lokasi/Konasi :  
 Keadaan Tanah :

## LEGENDA

00000 Nomor Bidang

Bidang Pemukiman

Rembang, 5 April 2011

Berdasarkan data Pengukuran dan Hasil ukur  
 Rembang, Rembang

Survei dan Pemetaan

